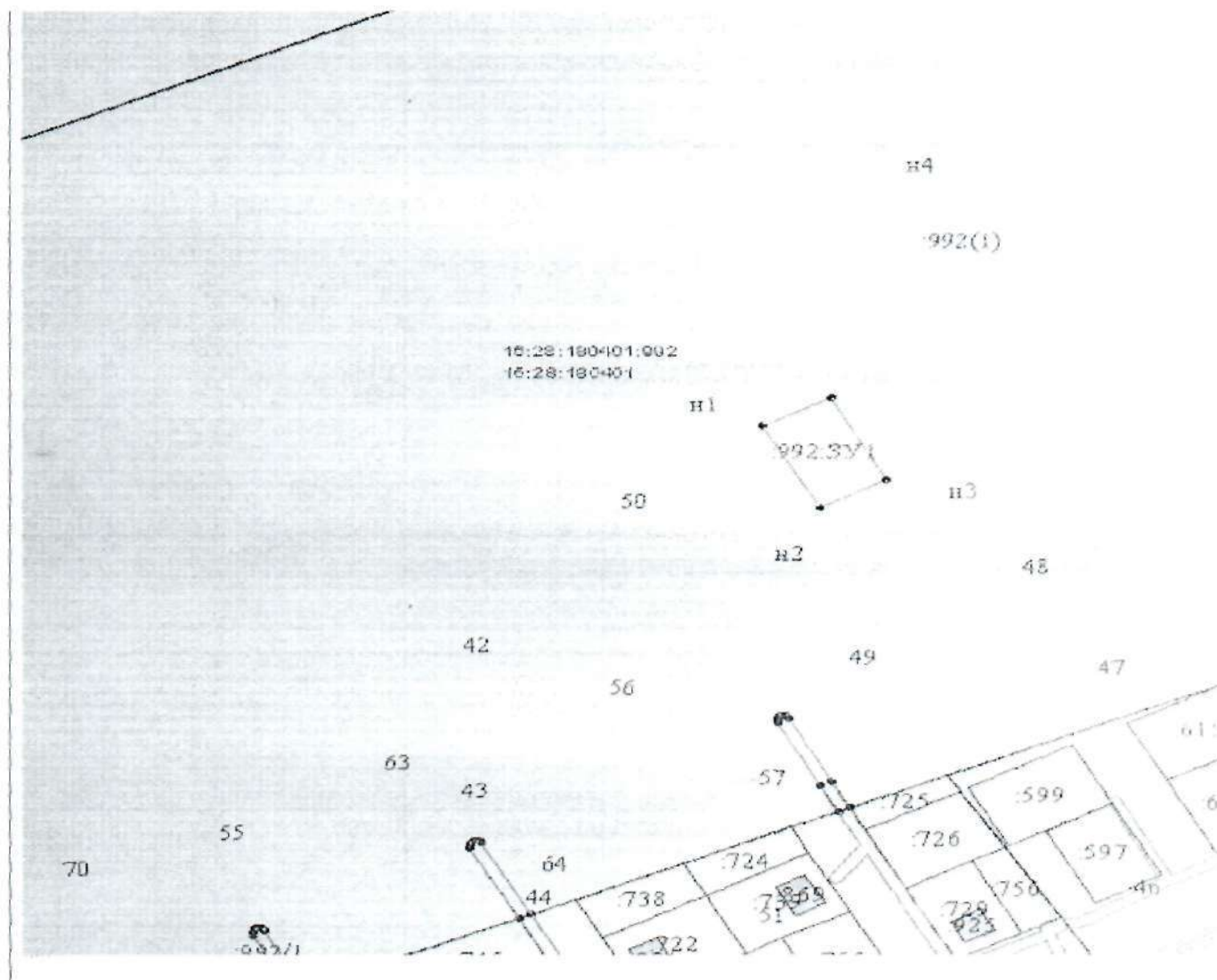


Местоположение земельного участка:
 РТ, Мензелинский муниципальный район, г. Мензелинск, ул. Бахетле, д.117







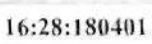
**СХЕМА
 РАСПОЛОЖЕНИЯ ЗЕМЕЛЬНОГО УЧАСТКА НА КАДАСТРОВИМ ПЛАНЕ ТЕРРИТОРИИ**

Кадастровый или условный номер земельного участка		
Площадь земельного участка	912 кв.м.	
Обозначение характерных точек границ	Координаты МСК-16	
	X	Y
п1	471388.62	2366569.59
п2	471355.09	2366587.47
п3	471366.38	2366608.65
п4	471399.91	2366590.77
п1	471388.62	2366569.59



Масштаб 1:2000

Условные обозначения

	обозначение существующей части границы, имеющиеся в ГКН сведения о которой достаточны для определения ее местоположения
	обозначение вновь образованной части границы, сведения о которой достаточны для определения ее местоположения
	обозначение характерной точки границы, сведения о которой достаточны для определения ее местоположения
	обозначение характерной новой точки вновь образованной части границы, сведения о которой достаточны для определения ее местоположения
	кадастровый номер исходного, измененного или уточняемого земельного участка
	обозначение образуемого путем раздела или выдела земельного участка
	обозначение кадастрового квартала